

VALSTYBĖS ĮMONĖ VALSTYBINIŲ MIŠKŲ URĖDIJA

Lietuvos Respublikos aplinkos ministerijai
per E. pristatymo sistemą

2022-06-17 Nr. 8.4-S(E)-752

Kopija:
Nacionalinės žemės tarnybos
prie Žemės ūkio ministerijos Šilutės skyriui
El. paštas silute@nzt.lt

DĖL MIŠKO ŽEMĖS SKLYPO

Valstybės įmonėje Valstybinių miškų urėdija (toliau – VMU) gautas Nacionalinės žemės tarnybos prie Žemės ūkio ministerijos Šilutės skyriaus (toliau – NŽT Šilutės skyrius) 2022-06-14 raštas Nr.17SD-2632-(14.17.137 E.) „Dėl žemės sklypo perdavimo valdyti patikėjimo teise“ (pridedama), kuriame nurodoma, kad Šilutės rajono savivaldybės administracija prašo NŽT Šilutės skyriaus perduoti panaudos pagrindais valdyti Šilutės r. sav., Kintuose, Kuršių g. 25B, esantį 1,6894 ha žemės sklypą (unikalus daikto 4400-5872-0871, kadastro numeris 8827/0002:1370), Šilutės rajono savivaldybei nuosavybės teise priklausančiams pastatams ir statiniams eksploatuoti ir NŽT Šilutės skyrius reiškia pritarimą, kad minėtas žemės sklypas būtų perduotas valdyti patikėjimo teise Nacionalinei Žemės tarnybai prie Žemės ūkio ministerijos.

Išnagrinėjus pateiktą informaciją, nustatyta, kad žemės sklypas (unikalus daikto 4400-5872-0871, kadastro numeris 8827/0002:1370) suformuotas padalijus žemės sklypą, (unikalus daikto numeris 4400-2433-8361), pagrindinė naudojimo paskirtis – kita, žemės sklypo naudojimo būdas – rekreacinės teritorijos. 2022-05-31 Nacionalinės žemės tarnybos teritorinio skyriaus vedėjo sprendimu Nr. 17SK-839-(14.17.110 E) perduotas valdyti patikėjimo teise VMU. Žemės sklype yra Šilutės rajono savivaldybei nuosavybės teise priklausančys pastatai ir statiniai, naudojami asmenų poilsui organizuoti, sklypas pilnai sukuriantis rekreaciniams poreikiams.

Įvertinus nustatytas aplinkybes, sklypo dydį, jo užstatymo kitais pastatais ir įrenginiais intensyvumą, manome, kad VĮ Valstybinių miškų urėdijai netikslinga jame vykdyti kompleksinę miškų ūkio veiklą, apimančią miškų įveisimą, atkūrimą, priežiūrą, apsaugą, taip pat racionalų miškų išteklių naudojimą. Siūlome Aplinkos ministerijai rengti Vyriausybės nutarimo projektą dėl VĮ Valstybinių miškų urėdijos patikėjimo teisės pasibaigimo valstybinės miškų ūkio paskirties žemės sklypą, esantį Šilutės r. sav., Kintuose, Kuršių g. 25B Pagėgių r., (unikalus daikto 4400-5872-0871, kadastro numeris 8827/0002:1370), kaip tai numatyta Lietuvos Respublikos žemės įstatymo 7 straipsnio 4 dalyje.

PRIDEDAMA:

1. Žemės sklypo (unikalus daikto 4400-5872-0871, kadastro numeris 8827/0002:1370) planas M1:5000, 8 lapai.

2. Žemės sklypo (unikalus daikto 4400-5872-0871, kadastro numeris 8827/0002:1370) Nekilnojamojo turto registro duomenų bazės išrašas, 3 lapai.


3. Nacionalinės žemės tarnybos prie Žemės ūkio ministerijos Šilutės skyriaus 2022-06-14 rašto Nr.17SD-2632-(14.17.137 E.) „Dėl žemės sklypo perdavimo valdyti patikėjimo teise“ kopija, 1 lapas.

Generalinio direktoriaus pavaduotojas miškininkystei

Mindaugas Petkevičius

D. Stonis, tel. +370 5 275 2587, el. p. darius.stonis@vmu.lt

Originalas nebus siunčiamas



VALSTYBĖS ĮMONĖ REGISTRŲ CENTRAS

Lvivo g. 25-101, 09320 Vilnius, tel. (8 5) 2688 262, el. p. info@registrucentras.lt
Duomenys kaupiami ir saugomi Juridinių asmenų registre, kodas 124110246

NEKILNOJAMOJO TURTO REGISTRO DUOMENŲ BAZĖS IŠRAŠAS

2022-06-17 09:25:35

1. Nekilnojamojo turto registre įregistruotas turtas:

Registro Nr.: 44/2757944
Registro tipas: Žemės sklypas
Sudarymo data: 2022-06-08
Adresas: Šilutės r. sav., Kintai, Kuršių g. 25B

2. Nekilnojamieji daiktai:

2.1. Žemės sklypas
Unikalus daikto numeris: 4400-5872-0871
Žemės sklypo kadastro numeris ir kadastro vietovės pavadinimas: 8827/0002:1370 Kintų k.v.
Daikto pagrindinė naudojimo paskirtis: Kita
Žemės sklypo naudojimo būdas: Rekreatinės teritorijos
Statusas: Suformuotas padalijus daiktą
Daikto istorinė kilmė: Gautas padalijus daiktą, unikalus daikto numeris 4400-2433-8361
Žemės sklypo plotas: 1.6894 ha
Užstatyta teritorija: 1.6894 ha
Žemės ūkio naudmenų našumo balas: 32.6
Matavimų tipas: Žemės sklypas suformuotas atliekant kadastrinius matavimus
Vidutinė rinkos vertė: 69800 Eur
Vidutinės rinkos vertės nustatymo data: 2022-06-10
Vidutinės rinkos vertės nustatymo būdas: Masinis vertinimas
Kadastro duomenų nustatymo data: 2022-03-23
Teritorija, kurioje taikomos specialiosios žemės naudojimo sąlygos: Elektros tinklų apsaugos zonos (III skyrius, ketvirtasis skirsnis)
Teritorijos unikalus numeris: 100133001
Teritorijos nustatymo data: 2021-11-26
Žymos apie teritoriją padarymo data: 2021-12-09
Teritorija, kurioje taikomos specialiosios žemės naudojimo sąlygos: Elektros tinklų apsaugos zonos (III skyrius, ketvirtasis skirsnis)
Teritorijos unikalus numeris: 100134273
Teritorijos nustatymo data: 2021-11-26
Žymos apie teritoriją padarymo data: 2021-12-09
Teritorija, kurioje taikomos specialiosios žemės naudojimo sąlygos: Elektros tinklų apsaugos zonos (III skyrius, ketvirtasis skirsnis)
Teritorijos unikalus numeris: 100134282
Teritorijos nustatymo data: 2021-11-26
Žymos apie teritoriją padarymo data: 2021-12-09
Teritorija, kurioje taikomos specialiosios žemės naudojimo sąlygos: Elektros tinklų apsaugos zonos (III skyrius, ketvirtasis skirsnis)
Teritorijos unikalus numeris: 100164497
Teritorijos nustatymo data: 2021-11-26
Žymos apie teritoriją padarymo data: 2021-12-21

3. Daikto priklausiniai iš kito registro: įrašų nėra

4. Nuosavybė:

Vyriausiasis miškininkas
Arimantas Jurionas

[Signature]

4.1. Savininkas: Nuosavybės teisė
Daiktas: LIETUVOS RESPUBLIKA, a.k. 111105555
žemės sklypas Nr. 4400-5872-0871, aprašytas p. 2.1.
2012-09-05 Nacionalinės žemės tarnybos teritorinio skyriaus
vedėjo sprendimas Nr. 17SK-(14.17.110)-775
Įregistravimo pagrindas: 2022-05-31 Nacionalinės žemės tarnybos teritorinio skyriaus
vedėjo sprendimas Nr. 17SK-839-(14.17.110 E.)
Įrašas galioja: Nuo 2022-06-13

5. Valstybės ir savivaldybių žemės patikėjimo teisė:

5.1. Valstybinės žemės patikėjimo teisė
Patikėtinis: Valstybės įmonė Valstybinių miškų urėdija, a.k. 132340880
Daiktas: žemės sklypas Nr. 4400-5872-0871, aprašytas p. 2.1.
2012-09-05 Nacionalinės žemės tarnybos teritorinio skyriaus
vedėjo sprendimas Nr. 17SK-(14.17.110)-775
Įregistravimo pagrindas: 2022-05-31 Nacionalinės žemės tarnybos teritorinio skyriaus
vedėjo sprendimas Nr. 17SK-839-(14.17.110 E.)
Įrašas galioja: Nuo 2022-06-13

6. Kitos daiktinės teisės :

6.1. Kelio servitutas - teisė važiuoti transporto priemonėmis,
naudotis pėsčiųjų taku, varyti galvijus (tarnaujantis)
Daiktas: žemės sklypas Nr. 4400-5872-0871, aprašytas p. 2.1.
2012-09-05 Nacionalinės žemės tarnybos teritorinio skyriaus
vedėjo sprendimas Nr. 17SK-(14.17.110)-775
Įregistravimo pagrindas: 2022-05-31 Nacionalinės žemės tarnybos teritorinio skyriaus
vedėjo sprendimas Nr. 17SK-839-(14.17.110 E.)
Plotas: 0.1007 ha
Įrašas galioja: Nuo 2022-06-13

6.2. Statinių servitutas (tarnaujantis)
Daiktas: žemės sklypas Nr. 4400-5872-0871, aprašytas p. 2.1.
2012-09-05 Nacionalinės žemės tarnybos teritorinio skyriaus
vedėjo sprendimas Nr. 17SK-(14.17.110)-775
Įregistravimo pagrindas: 2022-05-31 Nacionalinės žemės tarnybos teritorinio skyriaus
vedėjo sprendimas Nr. 17SK-839-(14.17.110 E.)
Plotas: 1.5032 ha
Įrašas galioja: Nuo 2022-06-13

7. Juridiniai faktai: įrašų nėra

8. Žymos: įrašų nėra

9. Teritorijos, kuriose taikomos specialiosios žemės naudojimo sąlygos:

9.1. Elektroninių ryšių tinklų elektroninių ryšių infrastruktūros
apsaugos zonos (III skyrius, vienuoliktasis skirsnis)
Daiktas: žemės sklypas Nr. 4400-5872-0871, aprašytas p. 2.1.
2022-05-31 Nacionalinės žemės tarnybos teritorinio skyriaus
vedėjo sprendimas Nr. 17SK-839-(14.17.110 E.)
Įregistravimo pagrindas: 8.00 kv. m
Plotas: Nuo 2022-06-10
Įrašas galioja:

9.2. Elektros tinklų apsaugos zonos (III skyrius, ketvirtasis skirsnis)
Daiktas: žemės sklypas Nr. 4400-5872-0871, aprašytas p. 2.1.
2022-05-31 Nacionalinės žemės tarnybos teritorinio skyriaus
vedėjo sprendimas Nr. 17SK-839-(14.17.110 E.)
Įregistravimo pagrindas:

Slomėja Tildikaitė
Vyriausiasis miškininkas
Armantas Jušonas

Plotas:
Įrašas galioja:

vedėjo sprendimas Nr. 17SK-839-(14.17.110 E.)
904.00 kv. m
Nuo 2022-06-10

9.3.
Daiktas:
Įregistravimo pagrindas:
Plotas:
Įrašas galioja:

Vandens tiekimo ir nuotekų, paviršinių nuotekų tvarkymo infrastruktūros apsaugos zonos (III skyrius, dešimtas skirsnis) žemės sklypas Nr. 4400-5872-0871, aprašytas p. 2.1.
2022-05-31 Nacionalinės žemės tarnybos teritorinio skyriaus vedėjo sprendimas Nr. 17SK-839-(14.17.110 E.)
4723.00 kv. m
Nuo 2022-06-10

10. Daikto registravimas ir kadastro žymos:

10.1.
Daiktas:
Įregistravimo pagrindas:
Įrašas galioja:

Suformuotas padalijimo būdu (daikto registravimas) žemės sklypas Nr. 4400-5872-0871, aprašytas p. 2.1.
2022-03-23 Nekilnojamojo daikto kadastro duomenų byla
2022-05-31 Nacionalinės žemės tarnybos teritorinio skyriaus vedėjo sprendimas Nr. 17SK-839-(14.17.110 E.)
Nuo 2022-06-10

10.2.
Daiktas:
Įregistravimo pagrindas:
Įrašas galioja:

Kadastrinius matavimus atliko (kadastro žyma)
GIEDRIUS KIRSTUKAS
žemės sklypas Nr. 4400-5872-0871, aprašytas p. 2.1.
2008-09-03 Kvalifikacijos pažymėjimas Nr. 2M-M-587
2022-03-23 Nekilnojamojo daikto kadastro duomenų byla
Nuo 2022-06-10

11. Registro pastabos ir nuorodos: Statiniai reg. Nr. 50/111319

12. Kita informacija: įrašų nėra

13. Informacija apie duomenų sandoriui tikslinimą: įrašų nėra

Dokumentą atspausdino

DARIUS STONIS

Uspėja tikra
Vyriausiasis miškininkas
Armantas Jurjonas

Žemės sklypo išdėstymo schema

ŽEMĖS SKLYPO PLANAS M 1:2000

Sklypo plotas 16894 m²

Nekilnojamojo turto objektų kadastrinių matavimų ir kadastro duomenų surinkimo bei tikrinimo taisyklų 5 priedas

Kadastr.	vieta	Kintų	blokas	sklypas					
Žemės sklypo kadastr. Nr.		8	8	2	7	0	0	0	2

Savivaldybė	Šilutės
Seniūnija	Kintų
Gyvenamoji vieta	Kintų mstl.
Gatvė, namo Nr.	Kursių g. 25B

Gretinys	Gretimų žemės sklypo kadastro Nr.	Pastabos
1-2	8827/0002.1076	Atlikti kadastriniai matavimai
2-5		VŽP
5-1		Projekt. Nr. 1A

Naudojamas plotas							
Privati				Valstybinė			
atskirai	bendrai			atskirai	bendrai		
ind.	m ²	ind.	m ²	ind.	m ²	ind.	m ²

Su pagal ... 2022-03-15 ... d. atliktą žemės sklypo ribų pažėklinimą-parodymą parengtame žemės sklypo plane išbraižytomis ribomis ir apskaičiuotu žemės sklypo plotu sutinku:

V) Valstybinių miškų urėdijai

(žemės sklypo savininko (esamo arba būsimojo) vardas, pavardė)

Šilutės regioninio
Padalinio vadovas
Romas Gačas

(parašas)

2022-04-06
(data)

Virgilijus Pozingis
Šilutės savivaldybės
administracijos direktorius

2022-04-26

UAB DRAVA

Įk. 300591400, Celininkų g. 13, Šilutė, info@drava.lt, tel. Nr. 8-441-75517

Pareigos	Parašas	Vardas, pavardė	Data
Matavėjas	A. V.	Giedrius Kirstukas	2022-03-23

Matavėjo kvalifikacijos pažymėjimo Nr.: 2M-M-587

KOPJA TKRA
Vyriausiasis mēkininkas
Armantas Juronas

ŽEMĖS SKLYPO PLANAS M 1:2000

Žemės sklypo plotas 16894 m²


Žemės sklypo kadastro numeris:	kodas				blokas				sklypas			
	8	8	2	7	0	0	0	2				

KOORDINAČIŲ ŽINIARAŠTIS

Koordinatų sistema: LKS-94

Taško Nr.	Kodas	X	Y	Taško Nr.	Kodas	X	Y	Taško Nr.	Kodas	X	Y	Taško Nr.	Kodas	X	Y
1	R	6146033.86	326584.84	36	R	6146077.90	326483.69	71	R	6146119.52	326486.55	117	R	6146163.93	326509.72
2	R	6146032.01	326584.09	37	R	6146078.41	326483.56	72	R	6146119.55	326485.85	118	R	6146163.71	326509.25
3	R	6146027.60	326582.31	38	R	6146078.93	326483.51	73	R	6146119.60	326485.47	119	R	6146163.58	326508.74
4	R	6146013.01	326576.93	39	R	6146079.29	326483.53	74	R	6146119.73	326484.96	120	R	6146161.70	326504.34
5	R	6146009.07	326575.46	40	R	6146084.38	326484.14	75	R	6146119.95	326484.49	121	R	6146158.25	326499.93
6	R	6146009.20	326574.55	41	R	6146084.54	326484.17	76	R	6146120.25	326484.06	122	R	6146157.08	326498.20
7	R	6146011.83	326547.50	42	R	6146085.05	326484.30	77	R	6146125.31	326479.95	123	R	6146158.80	326490.64
8	R	6146012.54	326540.05	43	R	6146087.35	326485.12	78	R	6146125.68	326479.70	124	R	6146159.02	326490.17
9	R	6146004.56	326539.13	44	R	6146090.91	326487.94	79	R	6146126.15	326479.48	125	R	6146159.32	326489.74
10	R	6146001.13	326538.71	45	R	6146094.28	326488.30	80	R	6146130.54	326478.31	126	R	6146159.69	326489.37
11	R	6146002.01	326520.29	46	R	6146093.88	326491.36	81	R	6146135.07	326474.83	127	R	6146164.38	326485.63
12	R	6145995.98	326519.53	47	R	6146093.87	326491.48	82	R	6146137.69	326472.96	128	R	6146164.75	326485.38
13	R	6145992.80	326519.14	48	R	6146092.75	326499.68	83	R	6146138.83	326474.91	129	R	6146165.22	326485.16
14	R	6145993.53	326516.18	49	R	6146092.35	326502.66	84	R	6146139.20	326475.28	130	R	6146165.73	326485.03
15	R	6145994.52	326508.89	50	R	6146089.47	326502.26	85	R	6146139.39	326475.54	131	R	6146169.61	326483.99
16	R	6145994.91	326505.31	51	R	6146082.14	326501.51	86	R	6146140.27	326476.86	132	R	6146174.15	326480.51
17	R	6146013.64	326505.53	52	R	6146078.83	326501.08	87	R	6146145.74	326480.71	133	R	6146176.62	326478.86
18	R	6146016.50	326495.10	53	R	6146076.21	326500.72	88	R	6146145.94	326480.86	134	R	6146178.46	326481.22
19	R	6146036.48	326496.03	54	R	6146068.67	326512.87	89	R	6146146.31	326481.23	135	R	6146179.34	326482.54
20	R	6146036.81	326492.46	55	R	6146116.66	326520.65	90	R	6146150.08	326486.35	136	R	6146185.01	326486.54
21	R	6146037.14	326489.36	56	R	6146117.07	326520.72	91	R	6146150.30	326486.82	137	R	6146185.38	326486.91
22	R	6146040.19	326489.76	57	R	6146117.21	326520.60	92	R	6146150.43	326487.33	138	R	6146188.96	326491.75
23	R	6146056.03	326491.85	58	R	6146130.00	326510.00	93	R	6146150.43	326488.37	139	R	6146190.20	326493.42
24	R	6146059.10	326492.29	59	R	6146129.41	326509.56	94	R	6146150.30	326488.88	140	R	6146189.37	326494.56
25	R	6146058.47	326495.32	60	R	6146128.98	326509.26	95	R	6146150.08	326489.35	141	R	6146189.15	326495.03
26	R	6146057.05	326506.09	61	R	6146128.61	326508.89	96	R	6146149.78	326489.78	142	R	6146188.85	326495.46
27	R	6146056.63	326510.86	62	R	6146125.10	326504.39	97	R	6146149.41	326490.15	143	R	6146188.48	326495.83
28	R	6146056.80	326510.93	63	R	6146124.86	326504.04	98	R	6146147.77	326491.36	144	R	6146188.33	326495.94
29	R	6146066.16	326512.46	64	R	6146124.64	326503.57	99	R	6146147.49	326491.55	145	R	6146186.99	326496.93
30	R	6146074.04	326500.42	65	R	6146122.63	326498.66	100	R	6146147.02	326491.77	146	R	6146185.70	326498.02
31	R	6146070.87	326500.03	66	R	6146119.18	326494.25	101	R	6146146.51	326491.90	147	R	6146184.54	326497.59
32	R	6146071.47	326497.09	67	R	6146118.32	326492.99	102	R	6146145.99	326491.95	148	R	6146173.94	326496.18
33	R	6146072.43	326489.20	68	R	6146118.59	326491.88	103	R	6146145.60	326491.92	149	R	6146174.84	326500.41
34	R	6146072.85	326486.01	69	R	6146118.72	326491.37	104	R	6146134.87	326490.50	150	R	6146175.14	326500.83
35	R	6146077.43	326483.91	70	R	6146118.99	326490.64	105	R	6146136.29	326495.63	151	R	6146175.36	326501.31
Žemės sklypo centro koordinatės				Darbo LitPOS laikas				106	R	6146136.42	326496.13	152	R	6146175.49	326501.81
Koordinatų sistema		Koordinatės X/Y		Data	2022-03-15			107	R	6146136.47	326496.65	153	R	6146175.54	326502.33
Valstybinė LKS-1994		X=6146176 Y=326514		Prisijungta	10:00			108	R	6146136.44	326497.04	154	R	6146175.51	326502.72
				Atsijungta	12:00			109	R	6146136.16	326499.26	155	R	6146175.23	326504.94
Žiniaraštį sudarė:		GIEDRIUS KIRSTUKAS		2M-M-587		2022-03-23		110	R	6146138.84	326499.63	156	R	6146178.02	326505.33
		v. pavardė		kval. paž. nr.		parašas data		111	R	6146141.76	326500.03	157	R	6146180.98	326505.76
								112	R	6146141.41	326502.96	158	R	6146180.48	326508.64
								113	R	6146140.72	326508.60	159	R	6146179.79	326514.28
								114	R	6146140.58	326509.71	160	R	6146179.70	326514.98
								115	R	6146166.63	326513.22	161	R	6146201.75	326517.96
								116	R	6146164.17	326510.07	162	R	6146204.63	326518.34

Ištrauka iš Lietuvos Respublikos administracinių nusižengimų kodekso:
112 straipsnis. Nuolatinių žemėnaudos riboženklų sumaikinimas arba sugadinimas
užtraukia baudą nuo septyniasdešimt iki vieno šimto keturiasdešimt eurų.


* 2 1 7 6 2 2 8 6 2 7 *

Ištrauka iš Lietuvos Respublikos administracinių nusižengimų kodekso:
112 straipsnis. Nuolatinių žemėnaudos riboženklų sumaikinimas arba sugadinimas
užtraukia baudą nuo septynioliasdešimt iki vieno šimto keturiasdešimt eurų.



* 2 1 7 6 2 2 8 6 2 7 *

KOPJA TKRA

Vyriausiasis miškininkas
Armantas Jurjonas

ŽEMĖS SKLYPO PLANAS M 1:2000

Žemės sklypo plotas 16894 m²


Žemės sklypo kadastro numeris:	kodas				blokas				sklypas			
	8	8	2	7	0	0	0	2				

KOORDINAČIŲ ŽINIARAŠTIS

Koordinatų sistema: LKS-94

Taško Nr.	Kodas	X	Y	Taško Nr.	Kodas	X	Y	Taško Nr.	Kodas	X	Y	Taško Nr.	Kodas	X	Y
163	R	6146204.69	326518.35	198	R	6146216.01	326510.48	233	R	6146255.37	326441.11	279	R	6146348.97	326451.69
164	R	6146204.57	326518.18	199	R	6146219.19	326510.90	234	R	6146256.04	326436.13	280	R	6146344.81	326458.15
165	R	6146202.27	326515.24	200	R	6146218.58	326513.81	235	R	6146273.03	326439.77	281	R	6146344.45	326458.52
166	R	6146202.03	326514.89	201	R	6146217.86	326519.61	236	R	6146281.69	326441.62	282	R	6146342.63	326460.78
167	R	6146201.81	326514.42	202	R	6146217.83	326520.12	237	R	6146293.20	326444.09	283	R	6146335.42	326469.71
168	R	6146199.80	326509.51	203	R	6146218.03	326520.15	238	R	6146291.75	326453.85	284	R	6146332.02	326476.63
169	R	6146196.35	326505.10	204	R	6146217.77	326522.13	239	R	6146290.57	326461.88	285	R	6146333.35	326478.33
170	R	6146195.33	326503.65	205	R	6146215.43	326522.04	240	R	6146293.54	326462.29	286	R	6146335.82	326481.48
171	R	6146196.15	326501.51	206	R	6146214.91	326522.09	241	R	6146300.54	326459.42	287	R	6146336.98	326482.93
172	R	6146196.74	326496.49	207	R	6146214.52	326522.06	242	R	6146312.23	326454.63	288	R	6146335.52	326484.91
173	R	6146196.88	326495.06	208	R	6146208.80	326521.30	243	R	6146313.27	326454.21	289	R	6146335.15	326485.28
174	R	6146197.85	326494.49	209	R	6146208.16	326521.15	244	R	6146313.92	326451.67	290	R	6146334.93	326485.45
175	R	6146202.85	326490.55	210	R	6146207.14	326520.70	245	R	6146314.48	326449.48	291	R	6146333.67	326486.32
176	R	6146204.63	326489.44	211	R	6146178.71	326516.87	246	R	6146315.23	326443.43	292	R	6146329.75	326492.46
177	R	6146207.60	326489.24	212	R	6146177.84	326516.74	247	R	6146315.36	326442.92	293	R	6146329.52	326492.78
178	R	6146212.24	326485.68	213	R	6146177.33	326516.87	248	R	6146316.08	326441.33	294	R	6146328.99	326493.27
179	R	6146214.70	326483.85	214	R	6146176.81	326516.92	249	R	6146316.38	326440.90	295	R	6146324.29	326496.72
180	R	6146216.37	326486.13	215	R	6146176.41	326516.89	250	R	6146321.55	326436.71	296	R	6146318.61	326504.82
181	R	6146217.44	326487.71	216	R	6146170.70	326516.13	251	R	6146322.02	326436.49	297	R	6146308.56	326515.63
182	R	6146223.11	326491.71	217	R	6146170.06	326515.98	252	R	6146322.53	326436.36	298	R	6146308.14	326515.93
183	R	6146223.48	326492.08	218	R	6146169.13	326515.58	253	R	6146326.83	326434.44	299	R	6146307.08	326516.67
184	R	6146227.06	326496.92	219	R	6146132.38	326510.62	254	R	6146331.21	326430.90	300	R	6146302.93	326523.13
185	R	6146228.24	326498.44	220	R	6146119.88	326520.98	255	R	6146331.59	326430.63	301	R	6146302.56	326523.50
186	R	6146227.25	326500.20	221	R	6146119.70	326521.14	256	R	6146332.07	326430.41	302	R	6146302.40	326523.62
187	R	6146226.95	326500.63	222	R	6146170.15	326529.26	257	R	6146332.57	326430.28	303	R	6146297.42	326527.25
188	R	6146226.58	326501.00	223	R	6146176.26	326530.13	258	R	6146333.09	326430.23	304	R	6146295.64	326528.78
189	R	6146224.66	326502.40	224	R	6146218.82	326535.74	259	R	6146333.61	326430.28	305	R	6146293.62	326526.58
190	R	6146223.76	326503.05	225	R	6146221.79	326536.13	260	R	6146334.79	326430.65	306	R	6146292.41	326524.93
191	R	6146222.77	326502.77	226	R	6146229.78	326529.71	261	R	6146340.04	326431.19	307	R	6146292.23	326524.66
192	R	6146222.64	326502.76	227	R	6146277.06	326491.69	262	R	6146340.54	326431.32	308	R	6146292.01	326524.18
193	R	6146212.04	326501.35	228	R	6146277.30	326491.49	263	R	6146341.02	326431.54	309	R	6146291.87	326523.68
194	R	6146213.59	326506.98	229	R	6146280.30	326489.08	264	R	6146341.45	326431.84	310	R	6146291.83	326523.16
195	R	6146213.64	326507.50	230	R	6146279.93	326488.77	265	R	6146341.83	326432.22	311	R	6146291.87	326522.64
196	R	6146213.61	326507.89	231	R	6146249.44	326485.23	266	R	6146342.63	326433.20	312	R	6146292.01	326522.13
197	R	6146213.33	326510.11	232	R	6146250.96	326473.92	267	R	6146345.88	326437.21	313	R	6146292.09	326521.95
Žemės sklypo centro koordinatės				Darbo LitPOS laikas				268	R	6146346.10	326437.69	314	R	6146280.83	326518.52
Koordinatinių sistema		Koordinatės X/Y		Data	2022-03-15			269	R	6146346.24	326438.19	315	R	6146275.20	326517.80
Valstybinė LKS-1994		X=6146176 Y=326514		Prisijungta	10:00			270	R	6146346.26	326438.53	316	R	6146274.55	326517.65
				Atsijungta	12:00			271	R	6146346.90	326441.57	317	R	6146272.38	326517.27
Žiniaraštį sudarė:		GIEDRIUS KIRSTUKAS		2M-M-587		2022-03-23		272	R	6146347.27	326441.94	318	R	6146272.57	326514.83
		v. pavardė		kval. paž. nr.		parašas data		273	R	6146350.88	326446.49	319	R	6146272.59	326514.46
								274	R	6146351.12	326446.85	320	R	6146268.97	326506.24
								275	R	6146352.38	326448.76	321	R	6146267.75	326504.30
								276	R	6146350.82	326450.28	322	R	6146228.19	326536.12
								277	R	6146350.45	326450.65	323	R	6146227.17	326536.93
								278	R	6146350.23	326450.82	324	R	6146227.96	326537.05

Ištrauka iš Lietuvos Respublikos administracinių nusižengimų kodekso:
112 straipsnis. Nuolatinių žemenaudos riboženklų sunaikinimas arba sugadinimas
užtraukia baudą nuo septyniadsimt iki vieno šimto keturiasdešimt eurų.


* 2 1 7 6 2 2 8 6 2 7 *

Ištrauka iš Lietuvos Respublikos administracinių nusižengimų kodekso:
112 straipsnis. Nuolatinių žemėnaudos riboženklų sunaikinimas arba sugadinimas
užtraukia baudą nuo septynioliasdešimt iki vieno šimto keturiasdešimt eurų.



KOPĖJA TIKRA

Vyriausiasis miškininkas
Armantas Jurjonas

ŽEMĖS SKLYPO PLANAS M 1:2000

Žemės sklypo plotas 16894 m²

Žemės sklypo kadastro numeris:	kodas			blokas			sklypas		
	8	8	2	7	0	0	0	2	

KOORDINAČIŲ ŽINIARAŠTIS

Koordinatų sistema: LKS-94

Taško Nr.	Kodas	X	Y	Taško Nr.	Kodas	X	Y	Taško Nr.	Kodas	X	Y	Taško Nr.	Kodas	X	Y
325	R	6146242.26	326539.24	360	R	6146229.45	326563.25	395	R	6146152.46	326530.46	423	NK	6146287.57	326508.59
326	R	6146256.78	326541.46	361	R	6146229.00	326566.23	396	R	6146149.92	326530.05	424	NK	6146326.25	326479.99
327	R	6146257.65	326541.59	362	R	6146237.02	326567.32	397	R	6146057.89	326515.18	425	NK	6146314.14	326478.08
328	R	6146258.23	326537.28	363	R	6146232.50	326600.32	398	R	6146056.30	326514.90	426	NK	6146341.55	326445.45
329	R	6146258.27	326536.89	364	R	6146214.01	326597.79	399	R	6146056.24	326515.47	427	NK	6146329.44	326443.54
330	R	6146258.82	326533.90	365	R	6146218.54	326564.79	400	R	6146052.00	326539.70	428	NK	6146228.37	326591.42
331	R	6146261.65	326534.31	366	R	6146227.02	326565.93	401	R	6146089.98	326546.83	429	NK	6146220.00	326593.23
332	R	6146271.88	326535.73	367	R	6146227.47	326562.98	402	R	6146083.16	326563.68	430	S	6146068.96	326512.41
333	R	6146272.50	326535.88	368	R	6146230.70	326541.83	403	R	6146059.98	326561.14	431	S	6146066.46	326512.01
334	R	6146272.97	326536.10	369	R	6146230.75	326541.53	404	R	6146055.70	326574.55	432	S	6146047.05	326574.84
335	R	6146273.40	326536.40	370	R	6146214.77	326539.24	405	R	6146045.38	326576.30	433	S	6146051.27	326551.76
336	R	6146273.77	326536.77	371	R	6146192.79	326536.35	406	NK	6146033.46	326552.44	434	S	6146051.89	326549.73
337	R	6146274.07	326537.20	372	R	6146190.08	326535.99	407	NK	6146041.08	326494.56	435	S	6146053.58	326540.00
338	R	6146274.29	326537.67	373	R	6146189.18	326539.69	408	NK	6146005.68	326529.92	436	S	6146043.77	326571.12
339	R	6146274.38	326538.01	374	R	6146188.87	326541.94	409	NK	6146015.84	326531.14	437	S	6146049.07	326539.28
340	R	6146275.61	326538.19	375	R	6146185.96	326563.13	410	NK	6145996.97	326512.80	438	S	6146053.09	326515.11
341	R	6146278.62	326538.56	376	R	6146184.65	326572.69	411	NK	6146002.44	326517.28	439	S	6146052.09	326514.98
342	R	6146278.14	326541.55	377	R	6146171.22	326570.85	412	NK	6146063.81	326557.52	440	S	6146052.75	326509.76
343	R	6146277.07	326549.73	378	R	6146167.00	326570.27	413	NK	6146080.21	326559.62	441	S	6146053.53	326509.86
344	R	6146276.94	326550.24	379	R	6146166.72	326572.35	414	NK	6146089.78	326499.48	442	S	6146055.51	326494.80
345	R	6146276.72	326550.71	380	R	6146165.51	326581.19	415	NK	6146082.55	326498.56	443	S	6146058.50	326495.13
346	R	6146276.42	326551.14	381	R	6146146.19	326578.54	416	NK	6146129.51	326496.49	444	S	6146117.80	326520.11
347	R	6146276.05	326551.51	382	R	6146137.68	326576.89	417	NK	6146137.48	326483.93	445	S	6146120.27	326520.66
348	R	6146275.95	326551.57	383	R	6146136.67	326576.61	418	NK	6146168.35	326501.80	446	S	6146152.43	326530.97
349	R	6146275.67	326553.67	384	R	6146136.34	326576.48	419	NK	6146176.33	326489.24	447	S	6146189.82	326537.05
350	R	6146275.16	326556.96	385	R	6146135.75	326576.20	420	NK	6146206.56	326506.90	448	S	6146204.14	326537.83
351	R	6146272.30	326556.24	386	R	6146135.32	326575.95	421	NK	6146214.53	326494.34	449	S	6146204.50	326533.85
352	R	6146258.98	326554.44	387	R	6146131.88	326573.68	422	NK	6146299.68	326510.50				
353	R	6146255.84	326554.01	388	R	6146131.80	326567.99								
354	R	6146256.41	326551.08	389	R	6146132.84	326566.11								
355	R	6146257.09	326545.91	390	R	6146135.02	326562.20								
356	R	6146257.13	326545.55	391	R	6146145.57	326560.99								
357	R	6146233.96	326542.02	392	R	6146148.61	326560.88								
358	R	6146232.72	326541.83	393	R	6146149.99	326550.83								
359	R	6146232.11	326545.83	394	R	6146152.21	326534.62								

Žemės sklypo centro koordinatės

Koordinatų sistema		Koordinatės X/Y		Data	
Valstybinė LKS-1994		X=6146176 Y=326514		2022-03-15	
				Prisijungta	10:00
				Atsijungta	12:00
Žiniaraštį sudarė:		GIEDRIUS KIRSTUKAS		2M-M-587	
		v. pavardė		2022-03-23	
				kval. paž. nr.	parašas
				data	

Ištrauka iš Lietuvos Respublikos administracinių nusižengimų kodekso:
112 straipsnis. Nuolatinių žemėnaudos riboženklų sunaikinimas arba sugadinimas
užtraukia baudą nuo septynioliasdešimt iki vieno šimto keturiasdešimt eurų.



* 2 1 7 6 2 2 8 6 2 7 *

Duomenys apie teritorijas, kuriose taikomos specialiosios žemės naudojimo sąlygos

Eilės Nr.	Teritorijos, kurioje taikomos specialiosios žemės naudojimo sąlygos, kodas	Teritorijos, kurioje taikomos specialiosios žemės naudojimo sąlygos, pavadinimas	Teritorijos, kurioje taikomos specialiosios žemės naudojimo sąlygos, plotas, m ²
1	101	Elektroninių ryšių tinklų elektroninių ryšių infrastruktūros apsaugos zonos (III skyrius, vienuoliktasis skirsnis)	8
2	106	Elektros tinklų apsaugos zonos (III skyrius, ketvirtasis skirsnis)	904
3	149	Vandens tiekimo ir nuotekų, paviršinių nuotekų tvarkymo infrastruktūros apsaugos zonos (III skyrius, dešimtas skirsnis)	4723

Vyriausiasis miškininkas
Armantas Jurjonas
KOPLIJA TIKRA

KOPIJA TIKRA



**NACIONALINĖS ŽEMĖS TARNYBOS
PRIE ŽEMĖS ŪKIO MINISTERIJOS
ŠILUTĖS SKYRIUS**

Valstybinių miškų urėdijai
el. p. info@vmu.lt

2022-06-14 Nr. 17SD-2632-(14.17.137 E.)
I _____ Nr. _____

Kopija
Šilutės rajono savivaldybės administracijai
el. paštas administracija@silute.lt

DĖL ŽEMĖS SKLYPO PERDAVIMO VALDYTI PATIKĖJIMO TEISE

Nacionalinės žemės tarnybos prie Žemės ūkio ministerijos Šilutės skyrius (toliau – Skyrius) atsižvelgdamas į Šilutės rajono savivaldybės administracijos 2022-06-13 raštą Nr. R3-(4.1.11. E)-3030 „Dėl žemės sklypo perdavimo“, kuriuo prašoma perduoti panaudos pagrindais valdyti Šilutės r. sav., Kintuose, Kuršių g. 25B, esantį 1,6894 ha žemės sklypą (unikalus daikto 4400-5872-0871, kadastro numeris 8827/0002:1370), Šilutės rajono savivaldybei nuosavybės teise priklausančiams pastatams ir statiniams eksploatuoti, neprieštarauja, kad kitos paskirties žemės sklypas, kadastro Nr. 8827/0002:1370, unikalus Nr. 4400-5872-0871, esantis Šilutės r. sav., Kintuose, Kuršių g. 25B būtų perduotas valdyti patikėjimo teise Nacionalinei Žemės tarnybai prie Žemės ūkio ministerijos.

Prireikus, išsamesnę informaciją Jums gali suteikti Skyriaus patarėja Dalia Ona Šimkienė, tel. 8 706 85 912 arba el. p. Dalia.Simkiene@nzt.lt, vyriausioji specialistė Ilona Kuhlinienė, te. 8 706 85 917 arba el. p. Ilona.Kuhliniene@nzt.lt.

Skyriaus vedėjas

Algirdas Balčiūnas

Dalia Ona Šimkienė, tel. 8 706 85 912, el. p. Dalia.Simkiene@nzt.lt

Biudžetinė įstaiga
Gedimino pr. 19,
01103 Vilnius
<http://www.nzt.lt>

Lietuvininkų g. 8, 99185 Šilutė
Tel. 8 706 85 911
Faks. 8 706 85 913
El. paštas silute@nzt.lt

Duomenys kaupiami ir saugomi
Juridinių asmenų registre
Kodas 188704927

